

## Ficha Municipal - 2016

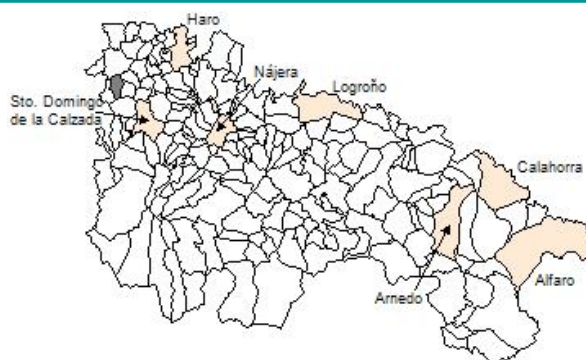
### Comunidad Autónoma de La Rioja



Gobierno de La Rioja  
Consejería de  
Administración Pública  
y Hacienda



Instituto  
de Estadística  
de La Rioja



## 1. Datos Generales

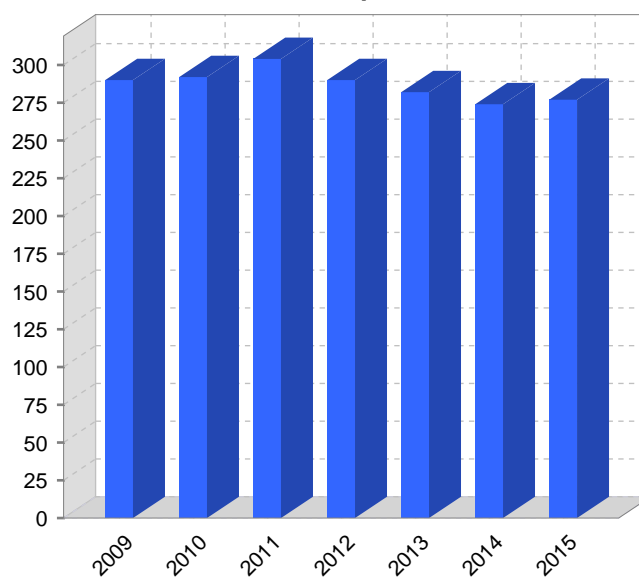
Código INE	26087	Superficie municipal (Km <sup>2</sup> )	12,71
Municipio	Leiva	Altitud máxima del núcleo principal del municipio (m)	587
Partido judicial	Haro	Distancia a la capital	58
Zona de salud	Santo Domingo de la Calzada	Número de núcleos	2

## 2. Evolución Demográfica

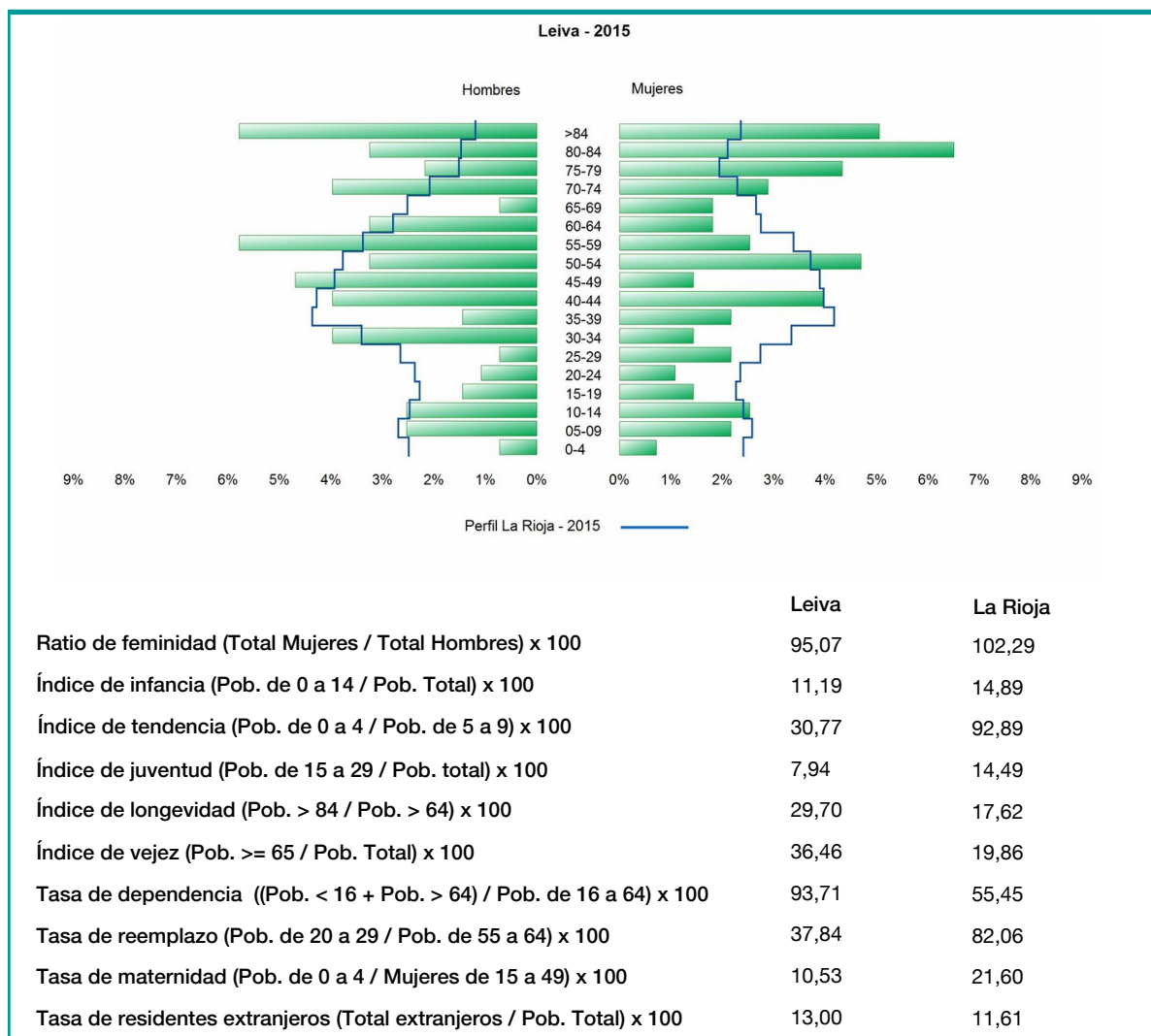
Padrón	2009	2010	2011	2012	2013	2014	2015
Total	290	292	304	290	282	274	277
Hombres	147	152	158	150	147	142	142
Mujeres	143	140	146	140	135	132	135
Densidad	22,8	23,0	23,9	22,8	22,2	21,6	21,8

Padrón municipal de habitantes

Censo	1991	2001	2011
Total	359	253	290
Hombres	174	129	149
Mujeres	185	124	141
Extranjeros	1		33



### 3. Pirámide, índices y tasas de Población (1/1/2015)



### 4. Movimiento Natural de la Población

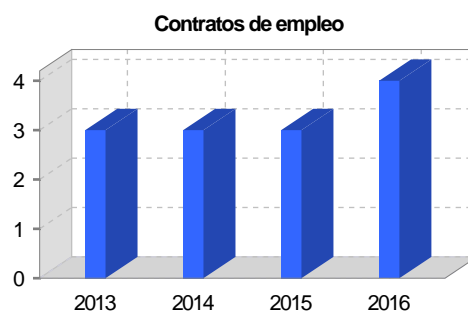
	2009	2010	2011	2012	2013	2014
Nacimientos	1	2	1			
Defunciones	4		3	8	3	4
Matrimonios	2	1	1			
Crecimiento vegetativo	-3	2	-2	-8	-3	-4
Tasa bruta de mortalidad	13,75		10,10	27,97	10,79	14,52
Tasa bruta de natalidad	3,44	6,71	3,37			
Tasa bruta de nupcialidad	6,87	3,36	3,37			

## 5. Mercado Laboral. (a 31 de marzo)

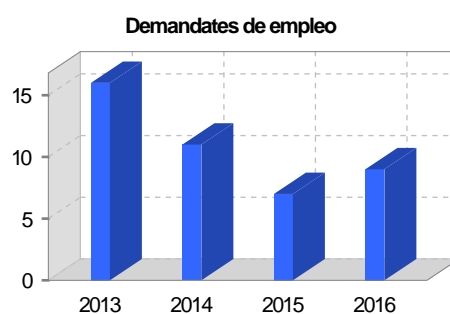
### Afiliados en alta laboral en la Seguridad Social (2016)

Total	Régimen general y otros	Autónomo no agrario	Autónomo agrario (SETA)
46	27	11	8

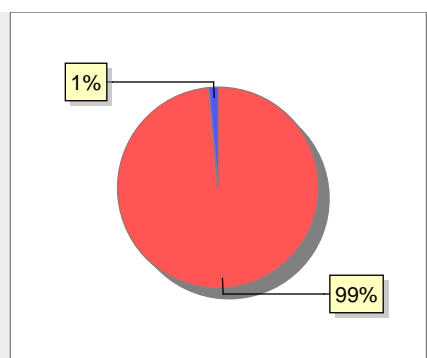
Contratos	2013	2014	2015	2016
Total	3	3	3	4
Hombres	3	2	3	4
Mujeres		1		



Paro registrado	2013	2014	2015	2016
Total	16	11	7	9
Hombres	8	6	3	3
Mujeres	8	5	4	6



## 6. Catastro



● Superficie rústica (Ha.)	1.233,98
● Superficie urbana (Ha.)	18,06

### Titulares 2016

Urbano 694

Rústico 581

Urbano/Rústico 1.026

### Unidades Rústicas 2015

Parcelas 1.372

Subparcelas 1.610

### Valor Catastral Rústico 2015

Valor (Miles de Euros) 2.677,57

### Valor Catastral Urbano 2015 (Miles de Euros)

Valor catastral del suelo 6.067,65

Valor catastral de la construcción 9.379,65

### Unidades Urbanas 2015

Industrial 249

Residencial 438

Terciario y comercial 7

Equipamiento 6

Suelo vacante 89

Edificio Singular 1

### Superficie Urbana 2015

Superficie edificada 12,05

Superficie sin edificar 6,01

### 7. Ganadería - 2015

	Cabezas ganaderas	Unidades ganaderas
<b>Aves</b>		
Gallinas		
Pollos		
<b>Bovinos</b>		
Terneros de cebo		
Vacas de carne		
Vacas de ordeño		
<b>Conejas</b>		
Conejas		
<b>Ovinos y Caprinos</b>		
Cabras		
Ovejas		
<b>Porcinos</b>		
Cerdas		
Cerdos de cebo		

SIN DATOS

### 8. Distribución General del Terreno - 2015

	Total	Regadío	Secano
<b>Total Municipal</b>	1.260	230	1.030
<b>Tierras de cultivo</b>			
Barbecho y otras tierras	66	6	60
Cultivos herbáceos	1.021	215	806
Cultivos leñosos	31	3	28
<b>Tierras para pastos</b>			
Pastizales	6		6
Prados naturales			
<b>Terreno forestal</b>			
Monte abierto		6	29
Monte leñoso	26		26
Monte maderable	9	6	3
<b>Otras superficies</b>			
Erial a pastos	20		20
Espartizal			
Ríos y lagos	33		33
Superficie no agrícola	43		43
Terreno improductivo	5		5

8%  
3%  
0%  
89%

● Tierras de cultivo 1.118 ● Tierras para pastos 6 ● Terreno forestal 35  
● Otras superficies 101

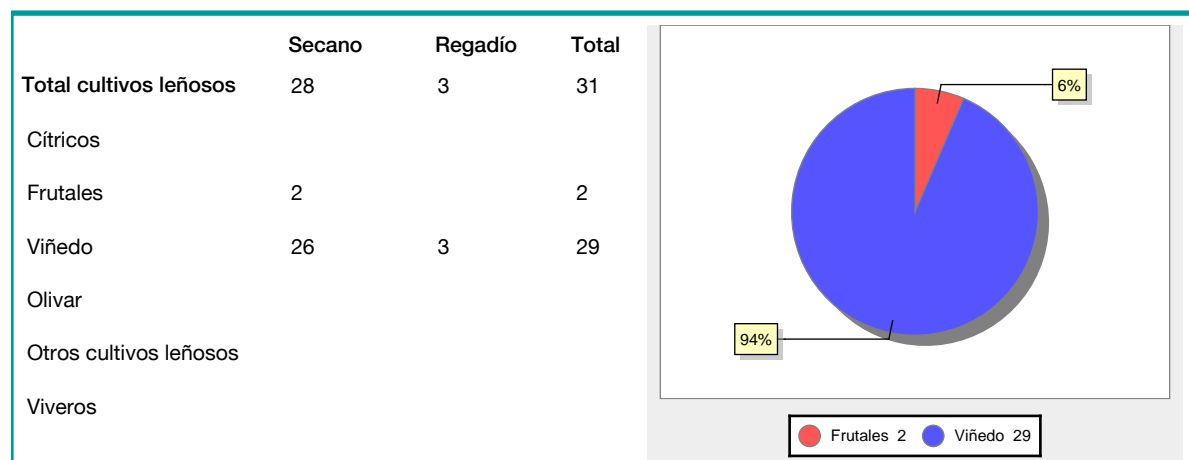
### 9. Distribución de cultivos herbáceos (Ha.) - 2015

	Secano	Regadío	Total
<b>Total cultivos herbáceos</b>	806	215	1.021
Cereales grano	783	40	823
Leguminosas grano	20		20
Patata		36	36
Cultivos industriales	3	15	18
Flores y plantas			
Cultivos forrajeros			
Hortalizas		124	124

12%  
4%  
2%  
82%

● Cereales grano 823 ● Leguminosas grano 20 ● Patata 36  
● Hortalizas 124

## 10. Distribución de cultivos leñosos (Ha.) - 2015



## 11. Parque de Vehículos

	2006	2007	2008	2009	2010	2011	2012	2013	2014
Total vehículos	203	207	206	204	207	210	208	206	203
Automóviles	135	140	137	136	135	137	135	128	127
Motos	5	4	5	4	4	5	6	6	6
Furgonetas y Camiones	61	61	61	61	64	64	62	65	62
Autobuses	0	0	0	0	0	0	0	0	0
Tractores industriales	0	0	0	0	0	0	0	0	0
Otros vehículos	2	2	3	3	4	4	5	7	8

## 12. Entidades Financieras

	2010	2011	2012	2013	2014	2015
Entidades financieras de Depósito	2	2	2	2	1	1
Entidades Financieras de Crédito	0	0	0	0	0	0

## 13. Salud

	2011	2012	2013	2014	2015
Centros de salud	0	0	0	0	
Consultorios	1	1	1	1	1
Farmacias	1	1	1	1	1
Botiquines	0	0	0	0	

## 14. Espacios Deportivos

	2014	2015
Campos de tiro	0	0
Campos de golf	0	0
Campos de futbol	1	1
Rocodromos	0	0
Pistas de petanca	0	0
Pistas de padel	0	0
Pistas de atletismo	0	0
Piscinas cubiertas	0	0
Pistas de squash	0	0
Pistas polideportivas	0	0
Pistas de tenis	0	0
Piscinas al aire libre	1	1
Pabellones polideportivos	0	0
Pabellones con fronton	0	0
Frontones	1	1

## 15. Turismo - 2016

	Establecimientos	Habitaciones	Plazas
Hoteles			
Casas rurales	1	4	8
Restaurantes			
Hostales			
Pensiones			
Turismo activo	1		
Agencias de viajes			
Apartamentos			
Campings			
Albergues turísticos			
Empresas organizadoras de congresos y reuniones			

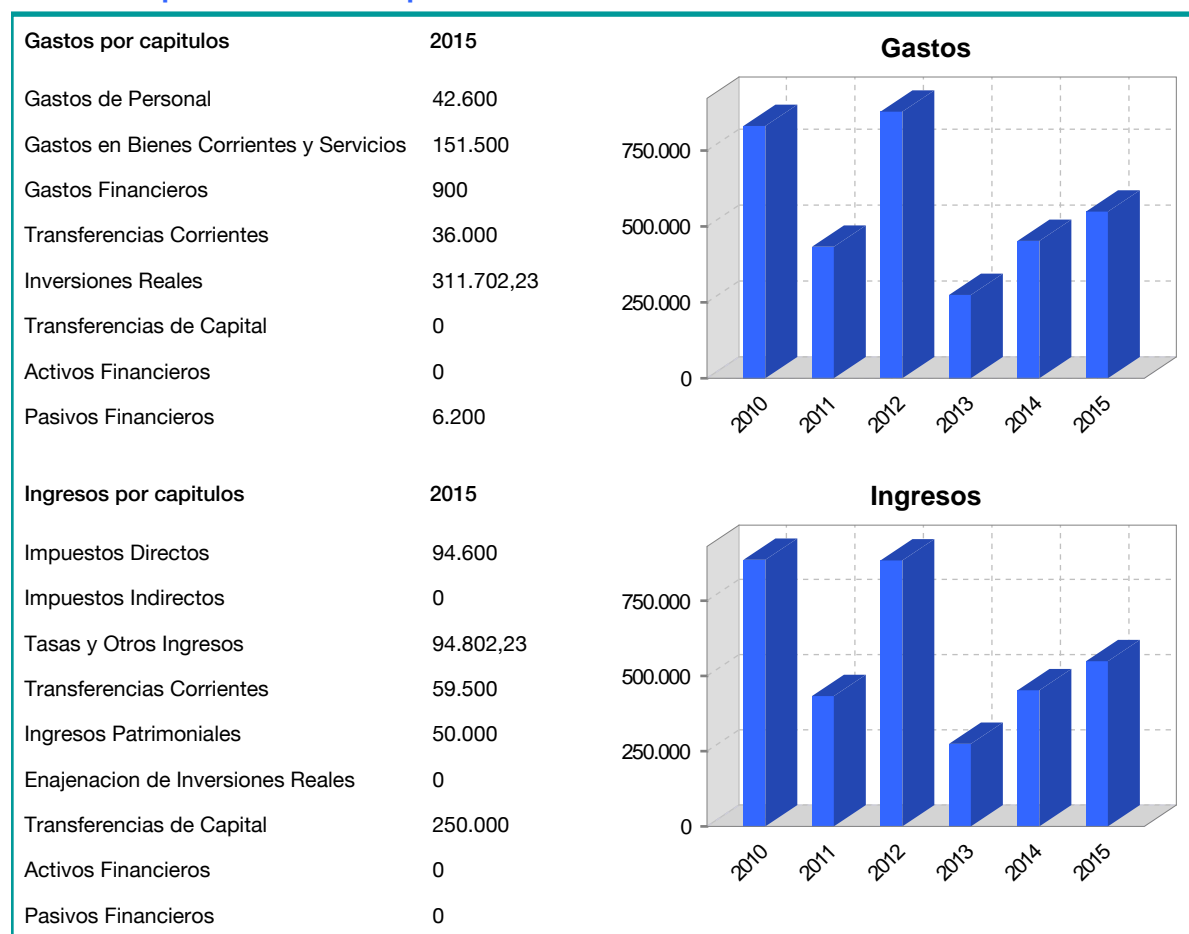
## 20. Conectividad: Banda ancha Fija

Entidad Municipal	Caudal de Bajada	Fibra optica de centralita	Fibra optica hasta el Hogar
Leiva	6 Mb	NO	NO

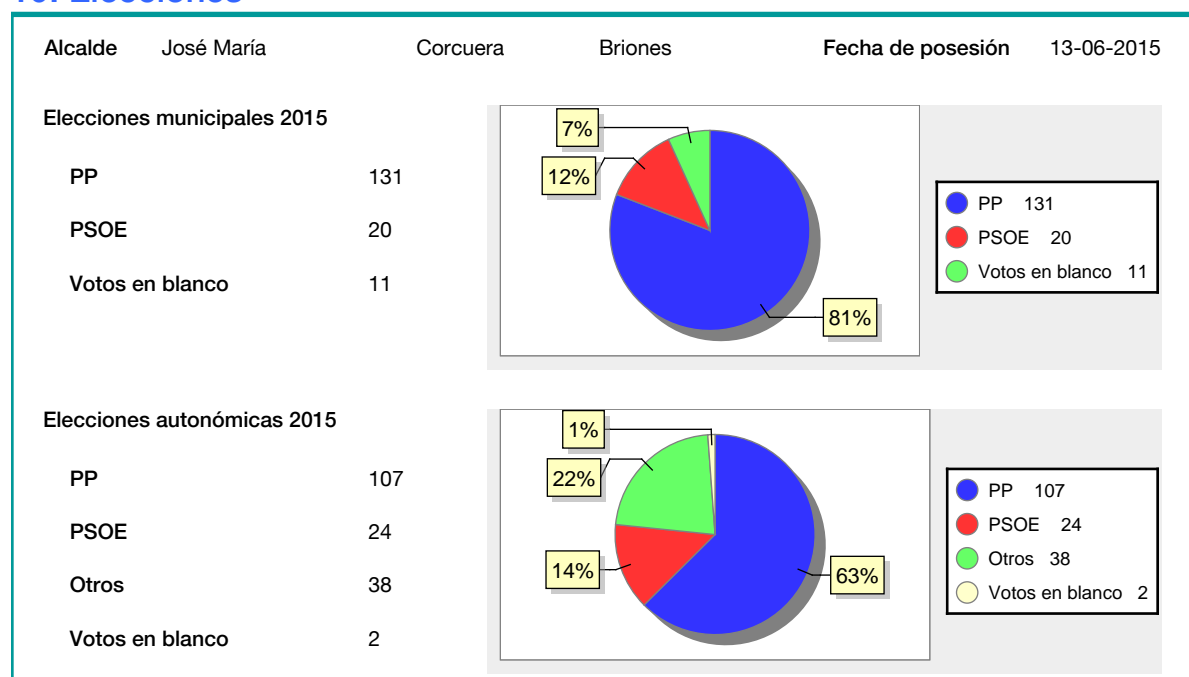
## 21. Conectividad: Banda ancha Movil

Entidad Municipal	Caudal de Bajada	UMTS
Leiva		NO

## 18. Presupuestos Municipales



## 19. Elecciones



## 16. Educación - Curso 2015 / 2016 - Centros públicos

Educación Infantil 2º Ciclo, Primaria y Especial		ESO, Bachillerato y Ciclos Formativos	
<b>Institución educativa</b>		<b>Institución educativa</b>	
CRA	Sin centro rural agrupado	Centros	0
Colegios	0	<b>Alumnado</b>	
<b>Alumnado</b>		ESO	0
Alumnos	0	Bachillerato	0
		Ciclos Formativos	0

SIN DATOS

## 17. Educación - Curso 2015 / 2016 - Centros privados

Educación Infantil 2º Ciclo, Primaria y Especial		ESO, Bachillerato y Ciclos Formativos	
<b>Institución educativa</b>		<b>Institución educativa</b>	
Colegios	0	Centros	0
<b>Alumnado</b>		<b>Alumnado</b>	
Alumnos	0	ESO	0
		Bachillerato	0
		Ciclos Formativos	0

SIN DATOS