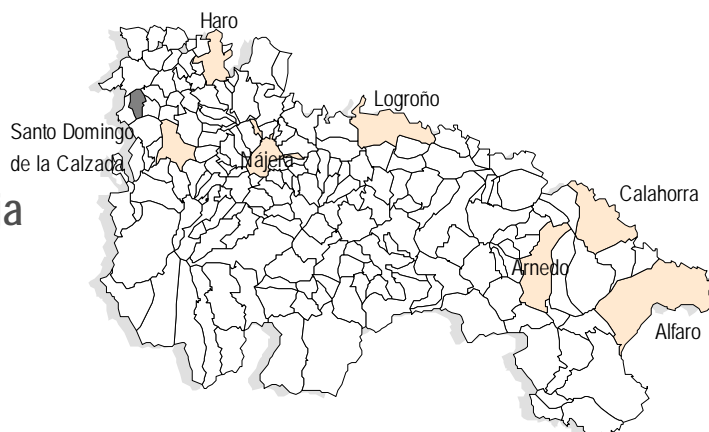


## Ficha Municipal - 2006

## Comunidad Autónoma de La Rioja



Gobierno de La Rioja  
Hacienda y Empleo  
Instituto de Estadística de La Rioja



## 1. Ámbitos Administrativos

## 2. Territorio

Municipio	Leiva	Superficie municipal (Km <sup>2</sup> )	13
Partido judicial	Haro	Altitud máxima del núcleo principal del municipio (m)	587
Zona de salud	Santo Domingo de la Calzada	Distancia del municipio a la capital (Km)	58
		Número de núcleos	2

## 3. Población

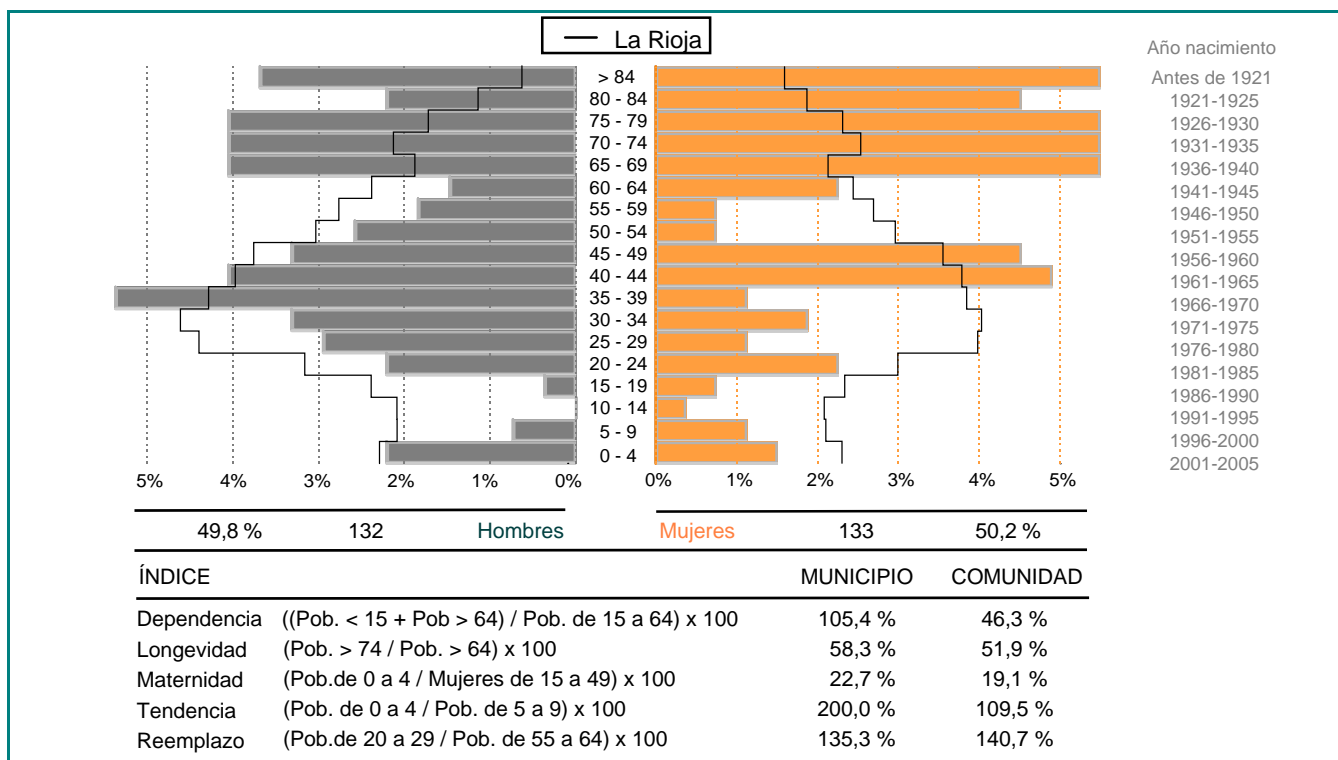
## Evolución Demográfica

	1991	2001	2002	2003	2004	2005	2006	Rectificaciones padronales
<b>Datos padronales</b>								
Total	..	294	259	284	276	275	265	
Hombres	..	166	128	143	139	140	132	
Mujeres	..	128	131	141	137	135	133	
<b>Datos censales</b>								
Total	359	253	..	..	..	..	..	
Hombres	174	129	..	..	..	..	..	
Mujeres	185	124	..	..	..	..	..	
<b>Densidad</b>	29,9	24,5	21,6	23,7	23,0	22,9	20,4	

## Movimiento Natural de la Población

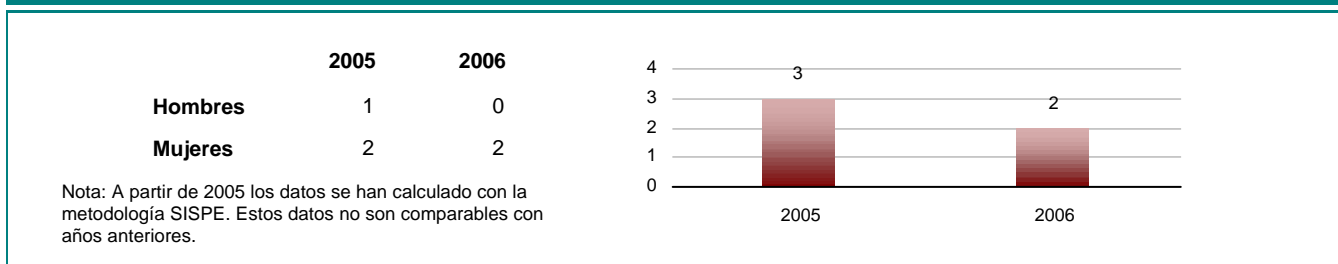
	1994	1995	1996	1997	1998	1999	2000	2001	2002	2003	2004
<b>Nacimientos</b>	0	0	1	1	1	0	1	3	1	2	2
<b>Defunciones</b>	4	4	5	7	5	6	2	5	5	2	2
<b>Crecimiento vegetativo</b>	-4	-4	-4	-6	-4	-6	-1	-2	-4	0	0
<b>Matrimonios</b>	0	0	1	3	0	0	1	0	1	1	0

### Estructura de la Población (1/1/2006)



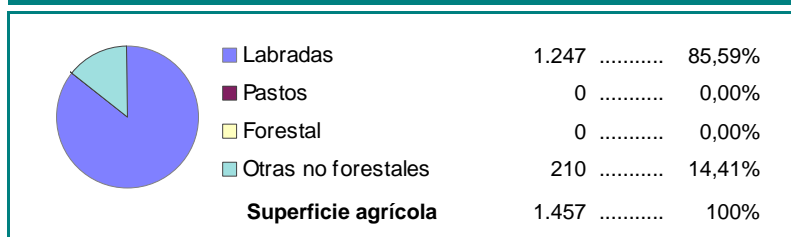
### 4. Paro Registrado

#### Paro registrado a 31 de diciembre



### 5. Agricultura y Ganadería

#### Aprovechamiento de la Tierra (Ha.) - Censo Agrario - 1999



#### Unidades Ganaderas - 1999

Bovinos	44	17,4%
Ovinos	0	0,0%
Caprinos	0	0,0%
Porcinos	209	82,6%
Equinos	0	0,0%
Aves (miles)	0	0,0%
Conejas madre	0	0,0%
<b>Total unidades ganaderas</b>	<b>253</b>	<b>100%</b>

### 6. Catastro

#### Catastro - 2005

<b>Castastro Rústico</b>	
Número de titulares	512
Superficie catastrada en Ha.	1.257
Número de parcelas	1.378
Número de subparcelas	1.620
Valor catastral (miles de euros)	2.446
<b>Castastro Urbano</b>	
Número de parcelas	558
Parcelas con construcción	467
Número de solares	91
Superficie total (miles m <sup>2</sup> )	143
Valor catastral (miles de euros)	6.932

## 7. Equipamiento

Parque de Vehículos								Entidades Financieras		
	1999	2000	2001	2002	2003	2004	2005		2004	2005
<b>Total vehículos</b>	160	162	166	179	190	199	188	<b>Total</b>	2	2
<b>Turismos</b>	117	117	120	128	139	143	135	<b>Bancos</b>	0	0
<b>Furgonetas y camiones</b>	39	42	44	49	47	50	47	<b>Cajas</b>	2	2
<b>Motocicletas</b>	4	3	2	2	4	5	4	<b>Cooperativas de crédito</b>	0	0
<b>Autobuses</b>	0	0	0	0	0	0	0	<b>Salud - 2006</b>		
<b>Tractores industriales</b>	0	0	0	0	0	0	0	Número de farmacias		1
<b>Otros vehículos</b>	0	0	0	0	0	1	2	Botiquín de farmacia		0
								Centros de salud		0
								Consultorios		1

## 8. Educación y Deportes

Educación. Curso 2006 - 2007							
<b>Educación infantil y primaria</b>	Número de colegios públicos	Alumnos de colegios públicos	Número de colegios privados	Alumnos de colegios privados			
	0	0	0	0			
<b>ESO - Bachillerato LOGSE</b>	Número de colegios públicos	Alumnos de colegios públicos	Número de colegios privados	Alumnos de colegios privados			
	0	0	0	0			
Espacios Deportivos - 2006							
Campos de fútbol	Frontones	Piscinas Recintos	Pistas de atletismo	Pistas polideportivas	Pistas de tenis	Salas	Espacios singulares
1	1	1	0	0	0	0	0

## 9. Turismo

Turismo - 2006		
	Nº Establecimientos	Nº Plazas
<b>Agencias de viajes</b>	0	
<b>Campings</b>	0	0
<b>Apartamentos</b>	0	0
<b>Casas rurales</b>	1	8
<b>Hoteles y hostales</b>	0	0
<b>Pensiones</b>	0	0
<b>Restaurantes</b>	0	0

## 10. Presupuestos Municipales

